

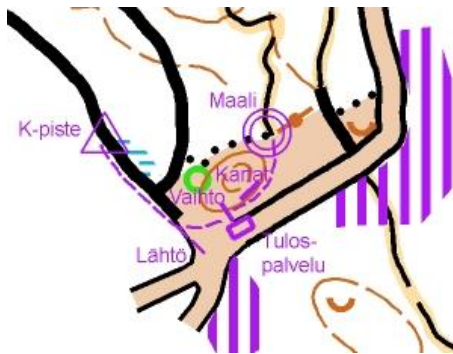
## Ratamestarin lausunto/Mikko Ojanaho

### Minimaakuntaviesti

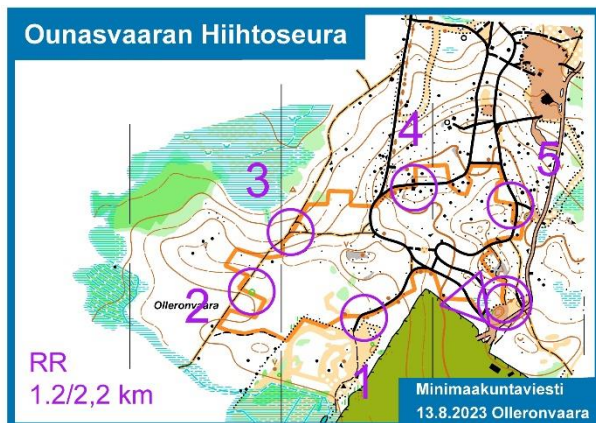
Viesti käydään kokonaan kilpailukeskukseen kulkevan tien länsipuolella. Alue on selvien ajourien rikkomaa, alueelle tyypillisen kivistä pohjaa sekä näkyväsyydeltään hyvää suunnistusmaastoa.

Miniviestissä on käytössä K-pisteenä maakuntaviestin viimeinen rasti. Myös maali on eri kuin maakuntaviestissä. Viimeisiltä rasteilta ei ole viitoitusta maaliin, vaan suunnistettavaa riittää viimeisille metreille asti.

Maalileimauksen jälkeen jatketaan viitoitusta karttatelineelle ja siitä vaihtopuomille. Myös ankkurit kulkevat leimantarkastukseen samaa reittiä.



Rastireittirata sisältää eritasoisia reitinvalintavaihtoehtoja melkein jokaisella rastivälillä. Viestin pienimpien kanssa on mahdollista tutustua rataa etukäteen oheisen kartan (alla) avulla.



- |     |  |
|-----|--|
| K-1 | Aidan kulman kautta voi mennä suoraan tai sitten polkua pitkin                   |
| 1-2 | Aukon kulmasta suunnalla siimarille tai "polkuoiko" välin lopussa                |
| 2-3 | Helppo "oiko" ajouraa pitkin   |
| 3-4 | Heti rastilta ajouraa pitkin tielle ja rastille tai siimaa pitkin (mutka oikoen) |
| 4-5 | Mukavasti "polkuoikoen" tai siimarin avulla metsän poikki siimalle takaisin      |
| 5-M | Helppo "polkuoiko" ja siimari näyttää ajouran maaliin, "oiko" uralla             |

## Maakuntaviesti

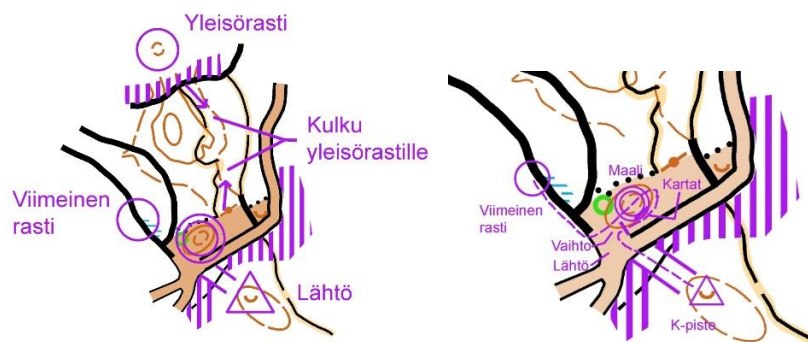
Viestin maastoalue on kaksijakoinen, alkuosa on erämaista, mutta loppuosa kulkee miniviestin tapaan hyvin urarikkaalla alueella. Jukolan viestin 3. osuus kävi alueella tähtitieteellisellä napapiirillä. Tuo sama rasti on nyt käytössä kaikilla radoilla.

Jukolarasteilla (4 kpl) on käytössä alkuperäiset leimauspukit, muutoin ”pukit” on maapuita, joihin emitkapulat on kiinnitetty.

Kaikilla osuuksilla on hajontaa ja kaikki osuudet ylittävät kilpailukeskukseen kulkevan tien. Varovaisuutta!

Kilpailussa on käytössä yleisörasti ratojen loppuosassa. Rastille johtaa viitoitus miniviestin maalin kautta. Viitoitusta tulee noudattaa, eikä aivan rastin välittömään läheisyyteen ole lupa mennä.

Viimeiseltä rastilta on viitoitus maaliin, joka sijaitsee kukkulan päällä kilpailukeskuksessa. Maalileimauksen jälkeen matka jatkuu karttanelineelle ja siitä vaihtopuomille.



Onnistuneen viestisuorituksen takana on kyky kulkea suunnassa paikoin tyhjä rinteillä. Olleronvaaran kiviset rinteet kysyvät myös hyvää fyysistä kuntoa. Pakko tiivistää, että maasto sopii oikein hyvin hyväkuntoisille sekä taitaville suunnistajille!